Il Geoportale di Regione Liguria

Tutorial – Acquisto Cartografie

Come accedere al servizio online acquisto cartografie

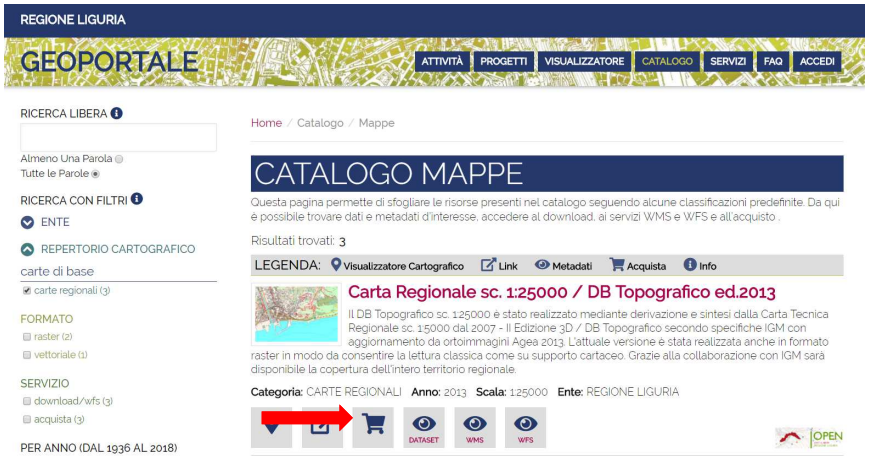

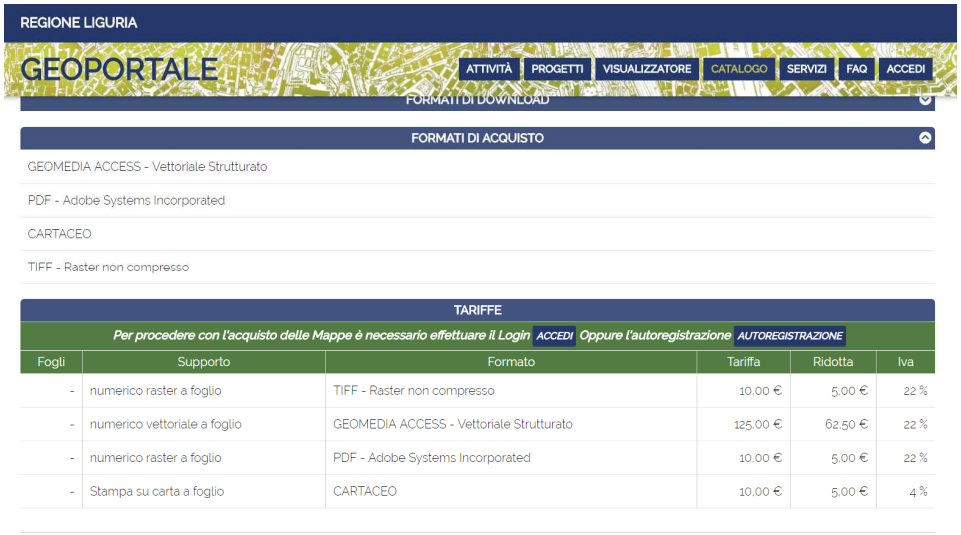

Fogli	Supporto	Formato	Tariffa	Ridotta	Iva
-	numerico raster a foglio	TIFF - Raster non compresso	10,00 €	5,00 €	22 %
-	numerico vettoriale a foglio	GEOMEDIA ACCESS - Vettoriale Strutturato	125,00 €	62,50 €	22 %
-	numerico raster a foglio	PDF - Adobe Systems Incorporated	10,00 €	5,00 €	22 %
-	Stampa su carta a foglio	CARTACEO	10,00 €	5,00 €	4 %

ACCEDI

Accesso al servizio online acquisto cartografie con credenziali SPID

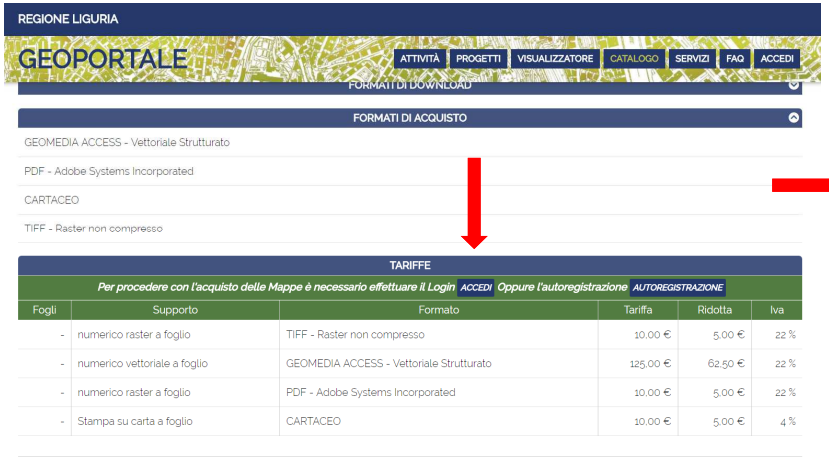



Accesso al servizio online acquisto cartografie con credenziali regionali

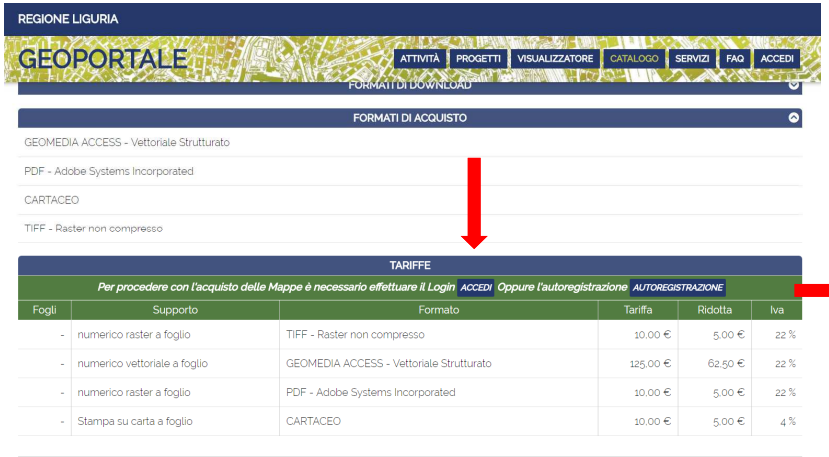

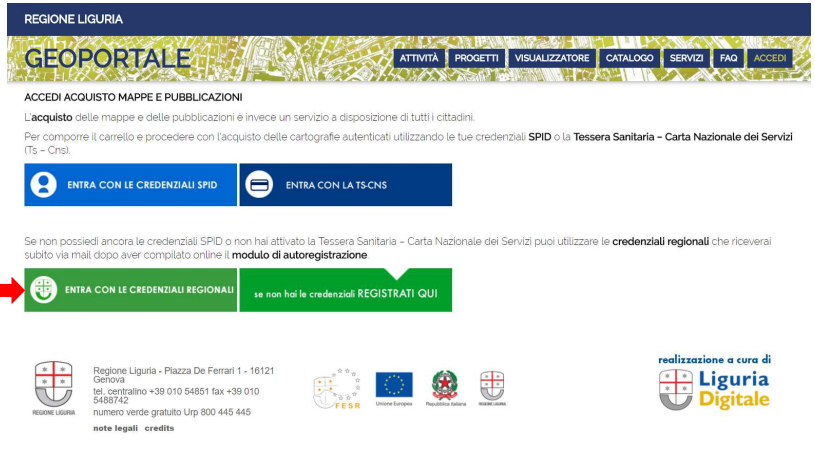

N.B.
*chi non possiede le **credenziali regionali** le può ricevere subito via mail dopo aver compilato online il **modulo di autoregistrazione***

se non hai le credenziali REGISTRATI QUI

Composizione del carrello

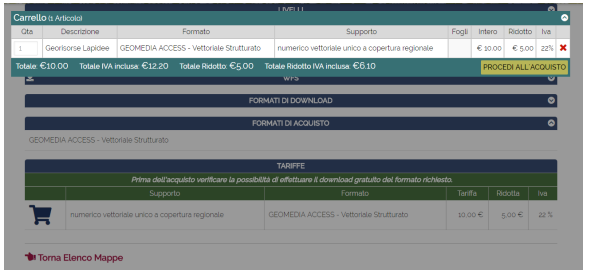

MODIFICA QUANTITA'

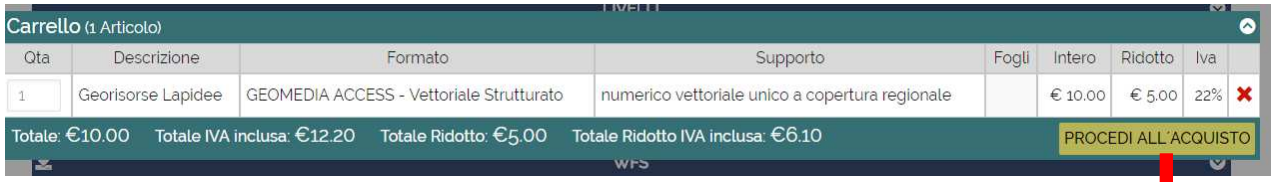

ELIMINA ARTICOLO/I

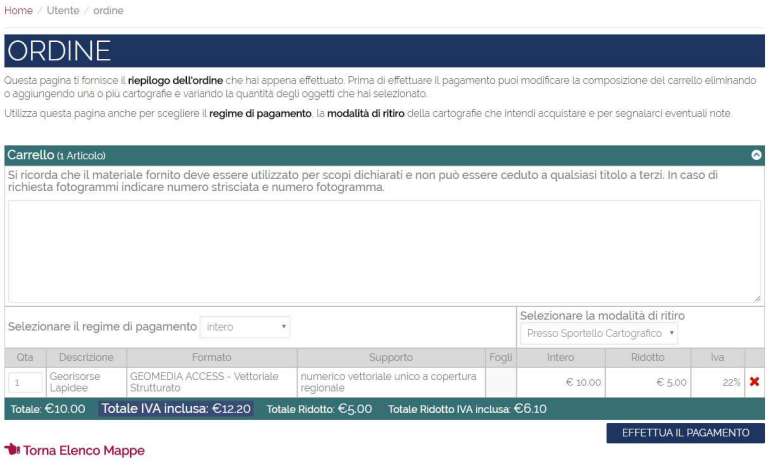

SPAZIO PER EVENTUALI NOTE

SELEZIONE REGIME PAGAMENTO

SELEZIONE MODALITA' RITIRO

Composizione del carrello: cartografie a fogli

SELEZIONE ALFANUMERICA

DOPO AVER SELEZIONATO LE CARTE CLICCARE SULL'ICONA DEL CARRELLO

N.B.
è necessario ***tenere premuto il tasto CTRL*** *per selezionare piu' articoli dall'elenco o deselezionare uno o più articoli*

MODIFICA QUANTITA'

ELIMINA ARTICOLO/I

Composizione del carrello: cartografie a fogli

SELEZIONE CARTOGRAFICA

TARIFFE

Prima dell'acquisto verificare la possibilità di effettuare il download gratuito del formato richiesto.

Fogli	Supporto	Formato	Tariffa	Ridotta	Iva
Torriglia (214.4) Rovegno (214.1) Bargagli (214.3) Recco (231.4)	numerico raster a foglio	TIFF - Raster non compresso	10,00 €	5,00 €	22 %
Torriglia (214.4) Rovegno (214.1) Bargagli (214.3) Recco (231.4)	numerico vettoriale a foglio	GEOMEDIA ACCESS - Vettoriale Strutturato	125,00 €	62,50 €	22 %
Torriglia (214.4) Rovegno (214.1) Bargagli (214.3) Recco (231.4)	numerico raster a foglio	PDF - Adobe Systems Incorporated	10,00 €	5,00 €	22 %
Torriglia (214.4) Rovegno (214.1) Bargagli (214.3) Recco (231.4)	Stampa su carta a foglio	CARTACEO	10,00 €	5,00 €	4 %

SELEZIONE CARTOGRAFICA DEI FOGLI

N.B.
è possibile selezionare/ deselezionare i fogli d'interesse graficamente o dall'elenco

CONTINUA >>>>>>>>>

Composizione del carrello: cartografie a fogli

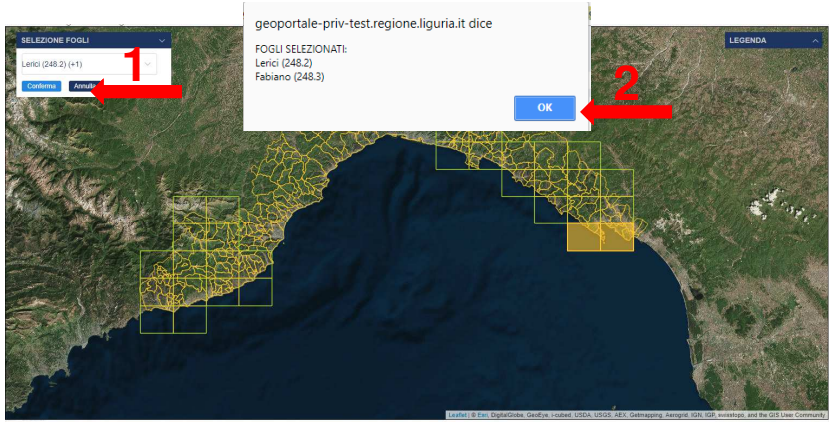

DOPO AVER SELEZIONATO LE CARTE CLICCARE SULL'ICONA DEL CARRELLO

N.B.
i fogli precedentemente selezionati nella mappa sono ora selezionati nell'elenco alfanumerico

TARIFFE

Prima dell'acquisto verificare la possibilità di effettuare il download gratuito del formato richiesto.

Fogli	Supporto	Formato	Tariffa	Ridotta	Iva
Monte Ariolo (244.1) Fabiano (248.3) Dolceacqua (257.2) Badalucco (258.1)	numerico raster a foglio	TIFF - Raster non compresso	10.00 €	5.00 €	22 %
Torriglia (214.4) Rovegno (214.1) Bargagli (214.3) Recco (231.4)	numerico vettoriale a foglio	GEOMEDIA ACCESS - Vettoriale Strutturato	125.00 €	62.50 €	22 %
Torriglia (214.4) Rovegno (214.1) Bargagli (214.3) Recco (231.4)	numerico raster a foglio	PDF - Adobe Systems Incorporated	10.00 €	5.00 €	22 %
Torriglia (214.4) Rovegno (214.1) Bargagli (214.3) Recco (231.4)	Stampa su carta a foglio	CARTACEO	10.00 €	5.00 €	4 %

Carrello (2 Articoli)

Qta	Descrizione	Formato	Supporto	Fogli	Intero	Ridotto	Iva	
1	Carta Regionale sc. 1:25000 / DB Topografico ed.2013	TIFF - Raster non compresso	numerico raster a foglio	Lerici (248.2)	€ 10.00	€ 5.00	22%	✖
1	Carta Regionale sc. 1:25000 / DB Topografico ed.2013	TIFF - Raster non compresso	numerico raster a foglio	Fabiano (248.3)	€ 10.00	€ 5.00	22%	✖

Totale: €20.00 Totale IVA inclusa: €24.40 Totale Ridotto: €10.00 Totale Ridotto IVA inclusa: €12.20 PROCEDI ALL'ACQUISTO

Composizione del carrello: cartografie a fogli

SELEZIONE MISTA ALFANUMERICA E CARTOGRAFICA

SELEZIONO N.2 LE CARTE DALL'ELENCO ALFANUMERICO E NON LE AGGIUNGO AL CARRELLO

N.B.
è necessario
tenere premuto il tasto CTRL
per selezionare piu' articoli dall'elenco o deselezionare uno o più articoli

SELEZIONE CARTOGRAFICA DEI FOGLI

N.B.
Gli squadri dei fogli precedentemente selezionati dall'elenco alfanumerico sono selezionati graficamente

CONTINUA >>>>>>>>>

Composizione del carrello: cartografie a fogli

CLICCARE SULL'ICONA DEL CARRELLO

N.B.
i fogli precedentemente selezionati nella mappa sono ora selezionati nell'elenco alfanumerico

TARIFFE

Prima dell'acquisto verificare la possibilità di effettuare il download gratuito del formato richiesto.

Fogli	Supporto	Formato	Tariffa	Ridotta	Iva
Torriglia (214.4) Rovegno (214.1) Bargagli (214.3) Recco (231.4)	numerico raster a foglio	TIFF - Raster non compresso	10.00 €	5.00 €	22 %

Carrello (2 Articoli)

Qta	Descrizione	Formato	Supporto	Fogli	Intero	Ridotto	Iva	
1	Carta Regionale sc. 1:25000 / DB Topografico ed.2013	TIFF - Raster non compresso	numerico raster a foglio	Bargagli (214.3)	€ 10.00	€ 5.00	22%	✖
1	Carta Regionale sc. 1:25000 / DB Topografico ed.2013	TIFF - Raster non compresso	numerico raster a foglio	Recco (231.4)	€ 10.00	€ 5.00	22%	✖

Totale: €20.00 Totale IVA inclusa: €24.40 Totale Ridotto: €10.00 Totale Ridotto IVA inclusa: €12.20 PROCEDI ALL'ACQUISTO